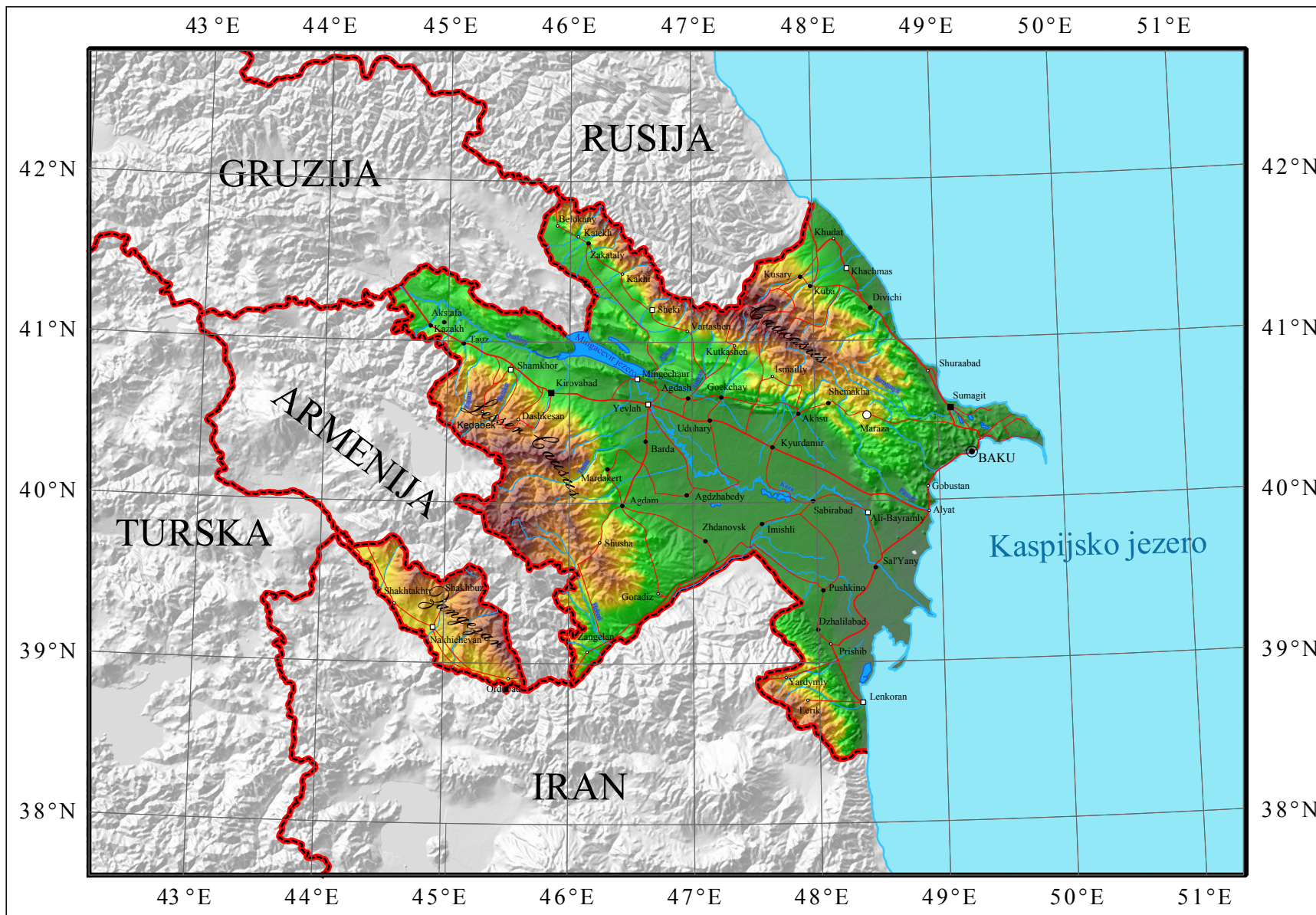


AZERBAJDŽAN



Tumač znakova

Fizička obilježja

Zungezar planina
 IRAN ime države
 BAKU glavni grad države

Granice

— državna granica

Hidrografija

▭ jezero
 — rijeka

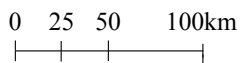
Prometna mreža

— glavne ceste
 — sporedne ceste

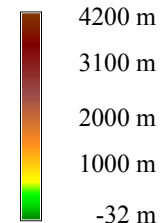
Stanovništvo

- Grad s manje od 10 000 stanovnika
- Grad s 10 000 do 50 000 stanovnika
- ◻ Grad s 50 000 do 100 000 stanovnika
- Grad s 100 000 do 400 000 stanovnika
- ◎ Grad s preko 400 000 stanovnika

Mjerilo



Hipsometrijska skala



Podaci o projekciji:
 Lambertova konformna konusna projekcija
 Srednji meridijan: 47°E
 Standardne paralele: 39°N i 41°N

Autor: Ivan Fabac
 Izrađeno na vježbama digitalne kartografije, ak. god. 2012/2013.