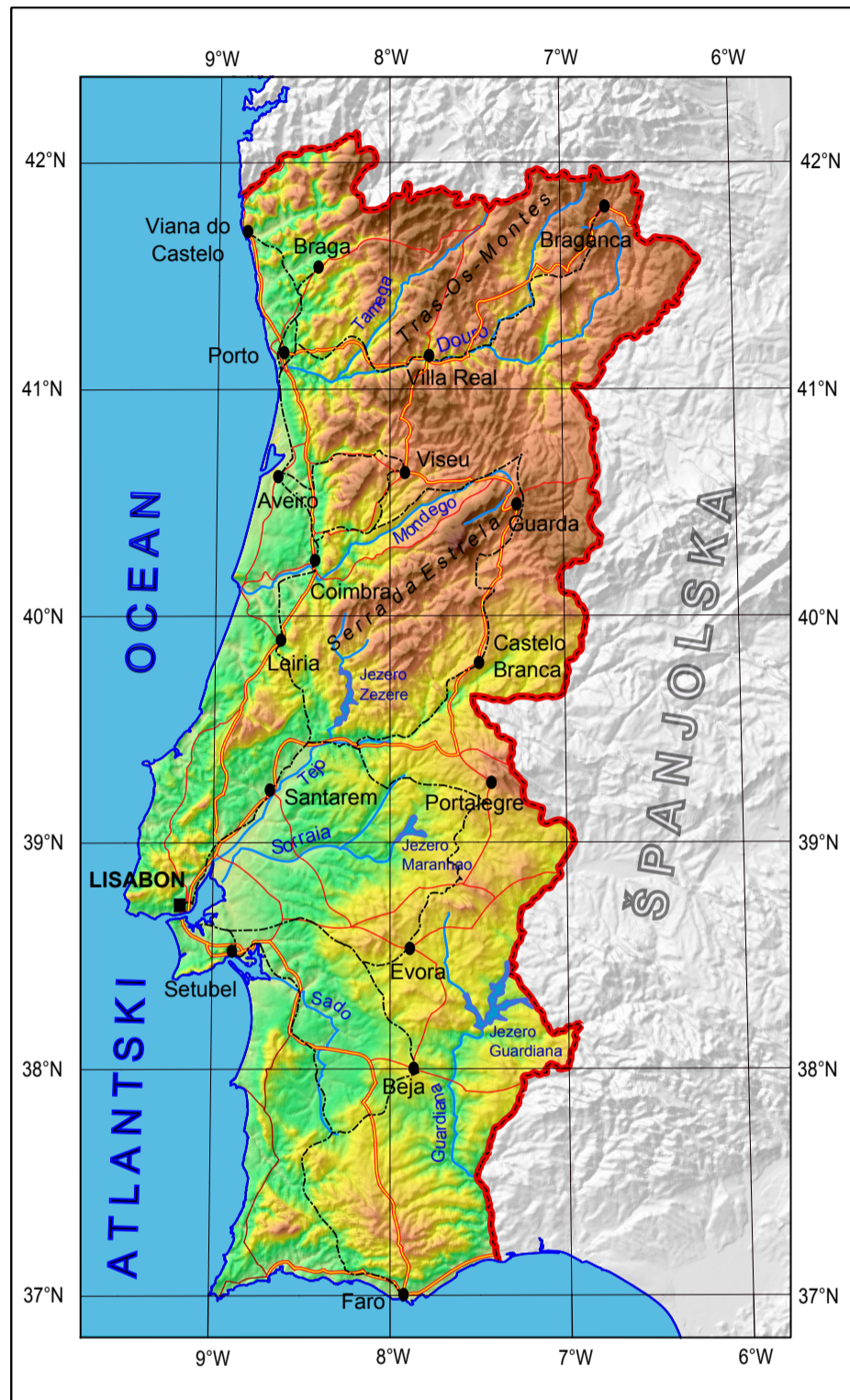


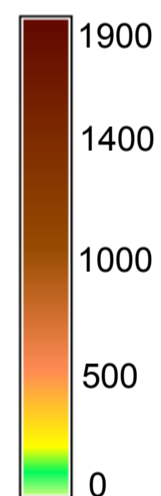
# PORTUGAL



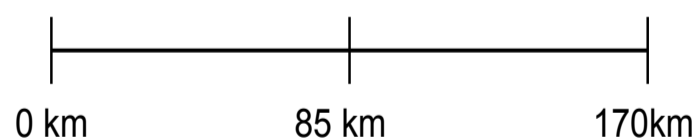
## TUMAČ ZNAKOVA

- Državna granica
- Obalna linija
- Glavni grad države
- Glavni grad pokrajine
- Autocesta
- ~ Rijeka
- ▲ Jezero
- Državna cesta
- - - - - Željeznica
- Š P Susjedna država
- Serra Planinski lanac

Hipsometrijska skala (m)



## MJERILO



Podaci o projekciji:

Projekcija: Uspravna komforna konusna

Srednji meridijan: 8°

Standardne paralele: 38° 30' i 40° 30'

Izvornici: - [www.diva-gis.org](http://www.diva-gis.org)

- [www.naturalearthdata.com](http://www.naturalearthdata.com)

- [www.ezilon.com](http://www.ezilon.com)

Autor: Marin Krešić

Izrađeno na vježbama iz Digitalne kartografije  
akademska godina 2012/2013