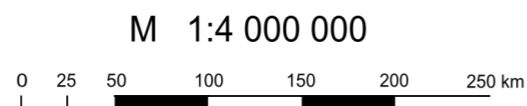
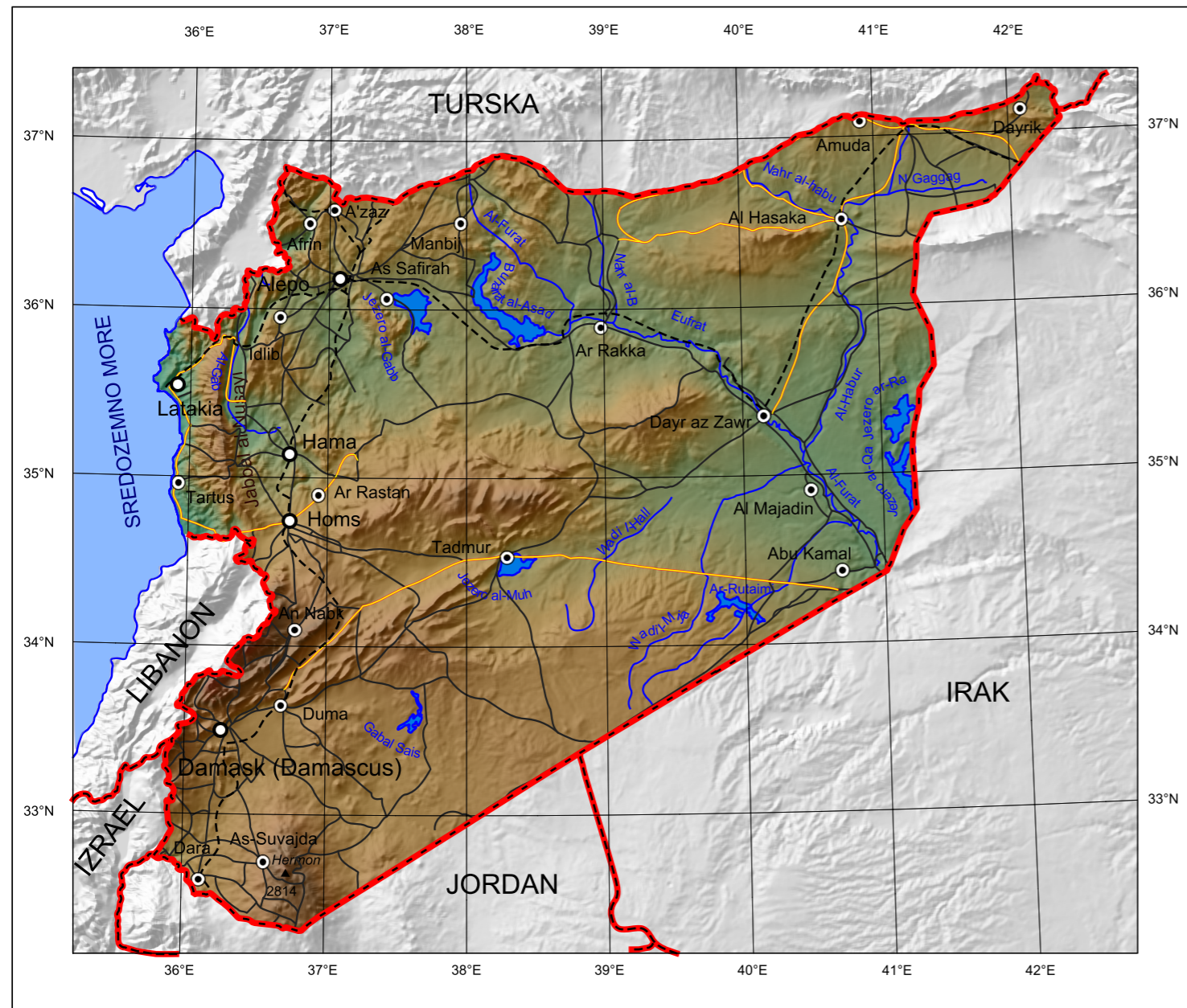


SIRIJA



Tumač znakova

Fizička obilježja

- ▲ Vrh
- Hermon Ime vrha
- 2029 Visina vrha (m)
- Hermon Najveći vrh (2814 m)

Stanovništvo

- ⊙ Grad s 10 000 do 100 000 stanovnika
- Grad s 100 000 do 1 200 000 stanovnika
- DAMASK Glavni grad
- Damask Najveći grad (1 100 000 stanovnika)

Hidrografija

- ~ Rijeka
- ~ Jezero
- Al-Furat Ime rijeke
- Jez. Al-Muh Ime jezera
- Euftrat Najduža rijeka (2780 km)
- Al-Asad Najveće jezero

Promet

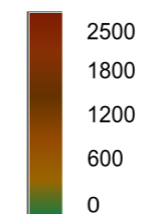
- Autocesta
- Državna cesta
- - - - - Željeznica

Granice

- Državna granica
- Državna granica na obali

JORDAN Ime susjedne države

Hipsometrijska skala boja (m)



Autor: Karlo Vinski

Izrađeno na vježbama iz Digitalne kartografije,
ak. god. 2012/13.

Podaci o projekciji:
Uspravna komforna konusna projekcija
Središnji meridijan: 38°
Standardne paralele: 34°, 35°

Izvornici:

<http://www.geocomm.com>
<http://en.wikipedia.org/wiki/Syria>
<http://www.diva-gis.org>