

Završio European Space Expo u Zagrebu

U nedjelju 21. lipnja u 22.00 sati izložba European Space Expo na Trgu bana Jelačića zatvorila je vrata nakon 10 dana za vrijeme kojih su građani Zagreba i Hrvatske imali priliku upoznati se sa svemirskim programima Europske svemirske agencije. Možemo reći da su brojnim građanima pojmovi Galileo, EGNOS, Copernicus, ali i uloga Europske svemirske agencije –ESA-e danas bliži i jasniji no što su bili prije desetak dana.

Izložba je u prvom redu poslužila za predstavljanje ESA-e i njenih programa, također je pružila priliku hrvatskim znanstvenim i državnim institucijama i njihovim znanstvenicima i stručnjacima, koji sudjeluju u istraživanjima Svemira, odnosno primjenjuju podatke svemirskih misija, kao i hrvatskim tvrtkama djelatnim u području Svemir da se u srcu Zagreba predstave svojim sugrađanima i svekolikoj javnosti. 30 znanstvenika i stručnjaka predstavilo je svoja istraživanja, projekte i rezultate u deset dana i svaku od prezentacija pozorno je pratilo 50 – 100 slušatelja.



Posjetitelji u razgovoru s prof. Bosancem

Pozorni slušatelji predavanja

European Space Expo u Zagrebu posjetilo 83.606 posjetitelja!

U geodetsku kupolu u kojoj se održavala European Space Expo izložba od 12.-21.06. prošlo je 83.606 posjetitelja što odgovara stanovništvu Zadra, odnosno svakom devetom građaninu i građanki Zagreba. Time je Zagreb zasjeo na drugo mjesto po broju posjetitelja izložbe između 27 europskih gradova e izložbu možemo ocijeniti izuzetno uspješnom!

Zato je primjereno zahvaliti organizatorima, Predstavništvu Europske komisije u Republici Hrvatskoj na činjenici da je izložba održana u Zagrebu, a tvrtki FDC na besprijekornoj organizaciji. Gradu Zagrebu svakako treba zahvaliti na činjenici što je izložba postavljena na Trgu bana Jelačića, jer je dobra lokacija presudna za uspjeh ovakvih događanja, kao i Ministarstvu znanosti, obrazovanja i sporta te Ministarstvu zaštite okoliša i prirode koja su podržala održavanje izložbe. Za kraj vrijedi spomenuti i udrugu Institut za GIS i Geodetski fakultet Sveučilišta u Zagrebu koji su se angažirali kao lokalni partneri, osiguravši djelatnike i studente za rad u geodetskoj kupoli tijekom izložbe, izradu lokalnog kioska te medijsku podršku publicirajući specijalne brojeve Svemirskog žurnala.

Sve specijalne brojeve Svemirskog žurnala možete pogledati i/ili preuzeti s web-stranice Geodetskog fakulteta: <http://www.geof.unizg.hr>



European Space Expo tim u Zagrebu

Internacionalni i lokalni Expo tim činili su:

FDC internacionalni tim: Frederic Collomb, Axelle Pomies, Karin Lesne, Luc Vandepitte i Dimitrios Papadakis

FDC lokalni tim: Tea Kutle i Ivana Zadro

Geodetski fakultet Sveučilišta u Zagrebu: prof.dr.sc. Željko Bačić, doc.dr.sc. Vesna Poslončec –Petrić i dr.sc. Danijel Šugar te studenti: Jelena Gabela, Majda Ivić i Antonio Tuplek

Institut za GIS: mr.sc. Dragan Divjak, Vlatko Roland, Martina Matijević, Alenka Mikolić i Nikolina Vidonis



Na moto izložbe: Otkrijte što Svemir znači za Vas, posjetitelji su odgovorili: Svi smo mi Svemir!



Za kraj: treba li na Trgu ponoviti ovakvu izložbu?

Iako je razina predavanja/prezentacija bila prilagođena auditoriju, hrvatska znanstvena zajednica trebala bi se zapitati treba li svoja istraživanja, projekte i postignuća povremeno predstaviti u ovakvoj ili sličnoj formi na središnjem gradskom trgu?

Nama se čini da je odgovor pozitivan jer Trg ne bi trebao biti rezerviran samo za nogometne utakmice, prodajne sajmove, dane piva ili slične sadržaje!

Želite li e-poštom primati Svemirski žurnal za vrijeme i poslije ove izložbe?
Pošaljite "Želim Svemirski žurnal" na adresu: svemirski.zurnal@gmail.com


Skyline
webcams



Noćna vizura Trga s geodetskom kupolom u sredini (22.06.2015.)




Skyline
webcams




Skyline
webcams

Snimci demontaže geodetske kupole i put slijedeće destinacije: Oslo, Norveška



whats
LIVE



Skyline
webcams

Događanja pratite i na:



European Space Expo
Otkrijte što svemir znači za vas!



Zagreb 12. – 21. lipnja 2015.
Trg bana Josipa Jelačića

Pripremili: prof. dr. sc. Željko Bačić (glavni urednik), dr. sc. Danijel Šugar i doc. dr. sc. Vesna Poslončec-Petrić.

© Katedra za satelitsku geodeziju, 2015.